

# Protokoll des Ortstermins der Arbeitsgruppe Dalles (AG-Dalles) vom 08.12.2023

Tln.: Rabea Steinkönig (Gemeinde Höchst), Hildegard Ruzicka, Jürgen Sanne

Verteiler der Reinschrift:

Teilnehmer (s.o.), Matthias Baumann, Gundi Giegerich-Sanne, Maurizio Gucciardo, Stefanie Gucciardo, Lothar Lammer, Axel Rohde, Tamara Rohde-Wichmann, Karin Sanne, Gerhard Wichmann, Gerhard Schmitt, Jochen Schmitt

## Tagesordnung:

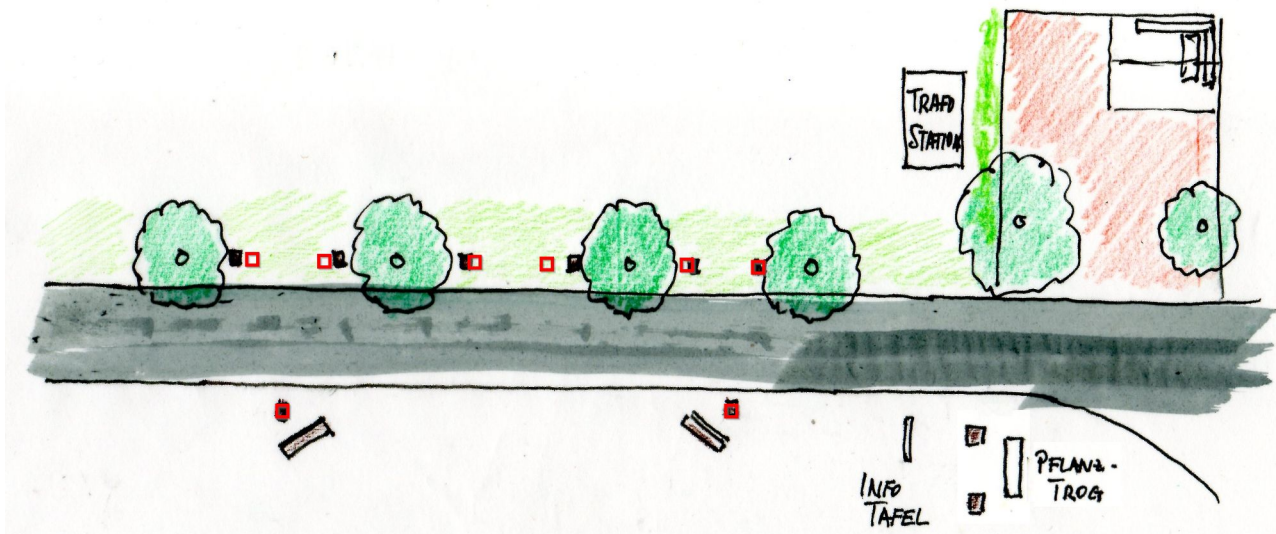
- Abstimmung der Aufstellung der Straßenbegrenzungssteine
- Weiteres Vorgehen

## Abstimmung der Aufstellung der Straßenbegrenzungssteine

Zur Erinnerung:

In der letzten Ortsbeiratssitzung vom 12.10.2023 wurden auch die noch offenen Arbeiten am Ortseingang, wie das Setzen der Straßenbegrenzungssteine angesprochen.

Hierzu wurde von den Bürgern angemerkt, dass das Setzen der Steine auf der Westseite zwischen den Bäumen zur Beschädigung der Wurzeln führen würde:

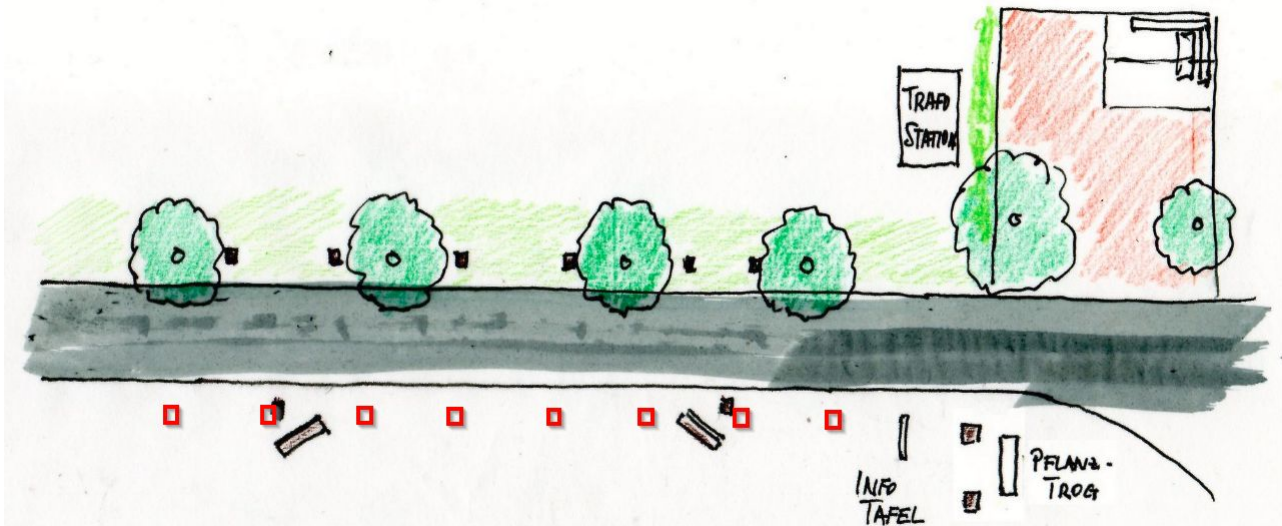


Der Ortsbeirat nahm die Kritik auf und schlug vor, die Steine auf der anderen Straßenseite (Ostseite) zu setzen. Dieser Vorschlag fand breite Zustimmung.

Der Ortsbeirat und der Verkehrs- und Verschönerungsverein wurden gebeten, das weitere Vorgehen mit der Gemeinde bei einem Ortstermin abzustimmen (siehe auch <https://annelsbach.de/nachrichten/2023/10/13/ortsbeiratssitzung.html>).

Wir haben heute vor Ort verschiedene Varianten mit Holzpflocken markiert, fotografiert und skizziert.

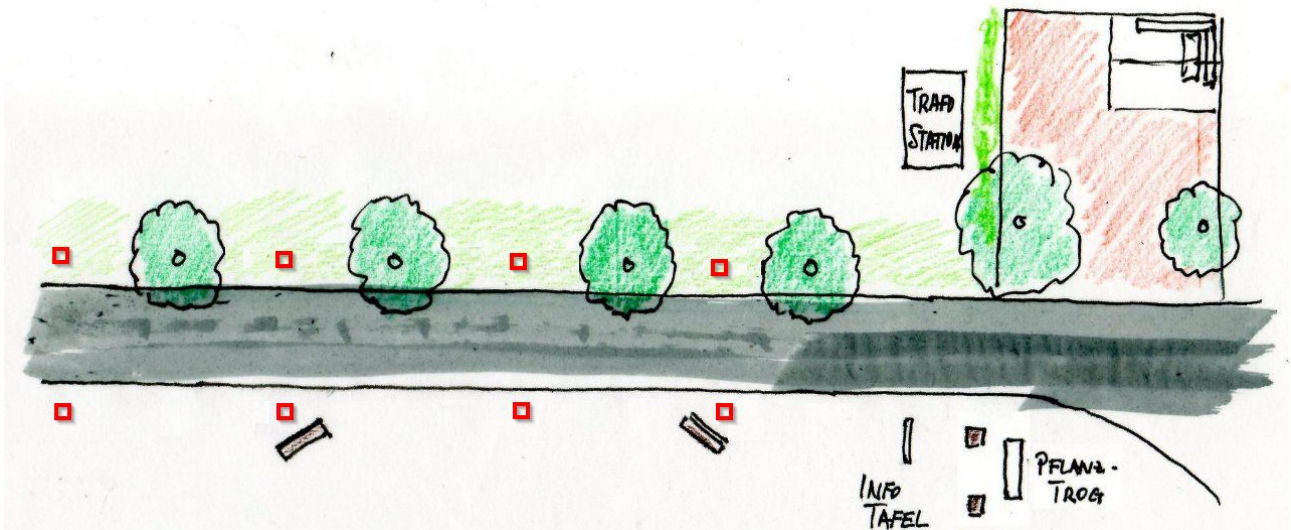
**Variante 1** (alle Steine auf der Ostseite):



Die schwarzen Kästchen stellen die Steine der ursprünglichen Planung dar, die roten Markierungen die neue Variante 1.

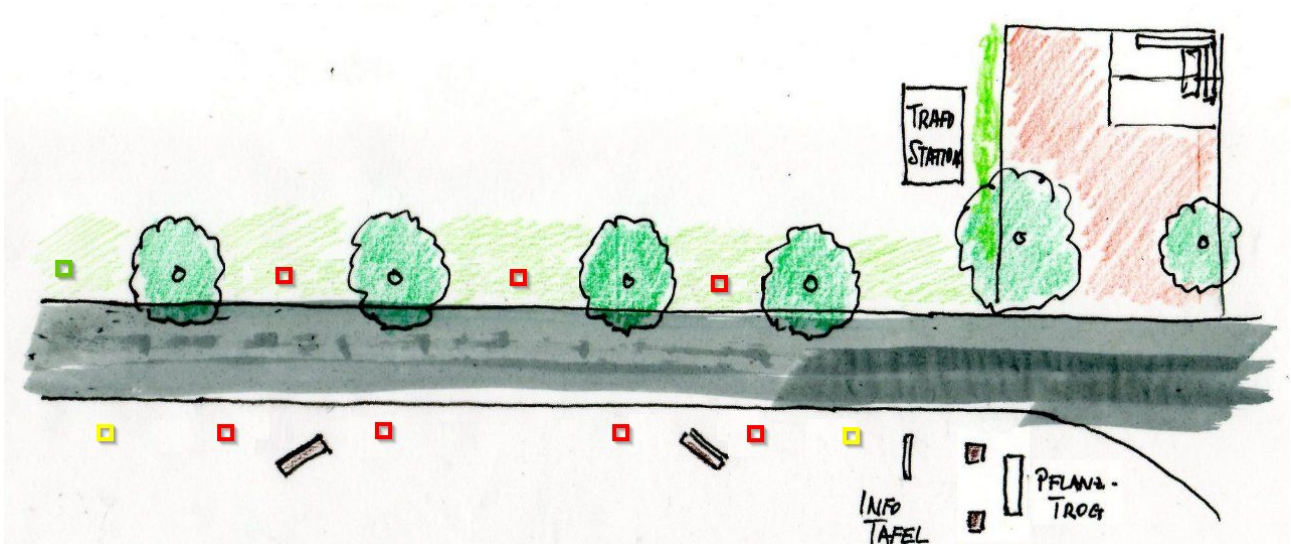
Da die Ostseite damit zu überladen scheint, haben wir diesen Vorschlag verworfen und gar nicht erst mit Pflöcken simuliert.

**Variante 2** (vier Steine auf der Ostseite, abgeleitet von der Mitte zwischen den Bäumen auf der Westseite):



Diese Variante hat uns auch nicht so gut gefallen, da die Steine sehr nah an den jeweiligen Bänken stehen würden.

**Variante 3** (Ostseite unabhängig von der Westseite gestaltet):



Die gelben Markierungen sind alternativ, entweder ein Stein vor der Info-Tafel oder ein Stein am Anfang nördlich der Reihe.

Die grüne Markierung stellt einen optionalen Stein dar, hier könnten wir z.B. den zerbrochenen Stein platzieren, damit man ihn im Bedarfsfall zur Seite setzen kann, falls der Weg am Bach mit schwerem Gerät befahren werden muss, z.B. bei Fällarbeiten am Bach.



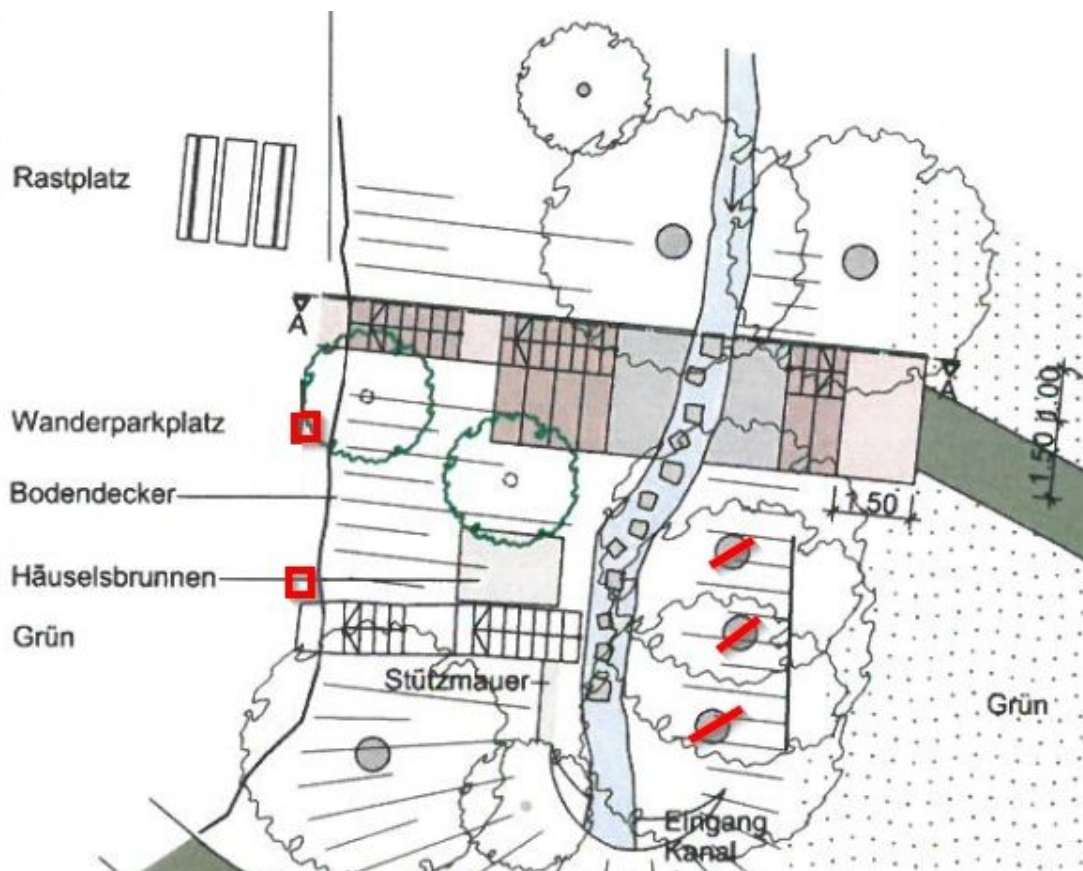
Diese Variante 3 hat uns am besten gefallen.

## Weiteres Vorgehen

1. Die von uns beim Ortstermin favorisierte Variante 3 soll der AG Dalles vorgelegt werden mit der Bitte Rückmeldung zu geben, ob diese Variante auch allen gefällt.  
Die finale Variante werde ich dann an Frau Steinkönig weiterleiten.  
Die restliche Planung wie auch die Gestaltung am Häusels-Brunnen bleibt unverändert.
2. Frau Steinkönig wird anschließend veranlassen, dass an den geplanten Positionen vom Bauhof Sandsteine lose platziert werden, damit wir uns besser vorstellen können, wie es später aussehen wird.
3. Wenn uns die Lösung gefällt, gebe ich wieder eine entsprechende Rückmeldung an Frau Steinkönig und sie stimmt es final mit den beteiligten Stellen ab und stößt die tatsächliche Maßnahme beim Bauhof an.

Im damaligen Protokoll vom 02.11.2021 hatten wir Punkte benannt, die immer noch relevant sind:

- Die Fläche hinter den Bäumen ist seit der Erneuerung der Straße sehr uneben. Die Fläche soll angeglichen werden, damit sie besser aussieht und sich leichter mähen lässt.  
*Ergänzung vom 08.12.2023: Durch die aktuellen Bauarbeiten für die Stromtrasse gilt das erneut.*
- Der Pflanztrog, der noch nicht aufgestellt ist, soll auf der anderen Straßenseite neben den vorhandenen Sandsteinen aufgestellt werden. Da der Trog nicht zwischen die Steine passt, soll er auf der Nordseite der Steine in kurzem Abstand aufgestellt werden, damit dazwischen noch gemäht werden kann (siehe Skizze auf Seite 1).
- Oberhalb des Häusels-Brunnens sollen zwei (oder auch drei) der Straßenbegrenzungssteine aufgestellt werden (siehe rote Rechtecke):



- Die drei Erlen sollen beseitigt werden, damit der Häusels-Brunnen besser zu sehen ist.

Für das Protokoll

Jürgen Sanne